

Erholungsort Oberlengenhardt (670 m ü. NN)

Oberlengenhardt ist mit rund 500 Einwohnern der kleinste Schömberger Ortsteil. Der Ort verdankt seine Entstehung der Besiedlung des Calwer Waldes durch die Grafen von Calw im 11. Jahrhundert. Auf halber Höhe zwischen Wiesen und Ackerland wurde der einzige Ortsweg angelegt, an dem 15 Gehöfte mit den dazugehörigen Hufen entstanden. Als Grenzen zwischen den Hausgrundstücken mit den dahinter angrenzenden Hausäckern wurden Steinriegel und Hecken angelegt. Diese für den Nordschwarzwald so typische Siedlungsform als Waldhufendorf konnte sich Oberlengenhardt bis heute weitgehend bewahren.



Deutsches Wandersiegel für Premium-Spazierwanderwege



Raus aus dem Stress, Natur erleben, Landschaft genießen – das sind die Hauptgründe, die mehr als jeden zweiten Deutschen immer wieder zum Wandern motivieren. Doch fällt die Auswahl schwer: Allein in Deutschland existieren hunderttausende Kilometer markierter Wanderwege. Wie soll man sich hierbei zu-rechtfinden, lohnende von überholten Wegen unterscheiden? Das Wandersiegel bietet dem Wanderer die Garantie eines modernen, erlebnisorientierten Wanderangebotes.

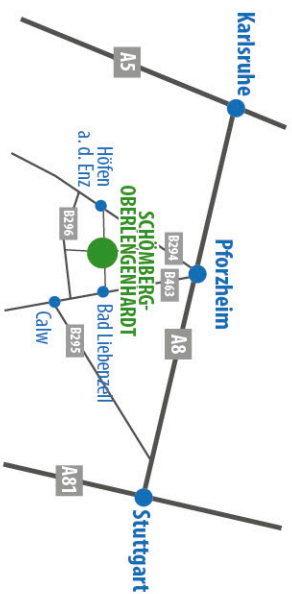
Hier geht's direkt zum Zollerblickweg:



So erreichen Sie uns

Anreise mit öffentlichen Verkehrsmitteln: Mit der Bahn bis Bad Liebenzell. Von dort aus mit der Buslinie 820 Richtung Schömberg bis Oberlengenhardt, Haltestelle Unterdorf.

Anreise mit dem PKW: Von der Hauptstraße in Oberlengenhardt südlich in den Lengenbachweg abbiegen und der Beschilderung bis zum Schützenhaus folgen (Schützenweg 1, 75328 Schömberg).



Weitere Informationen

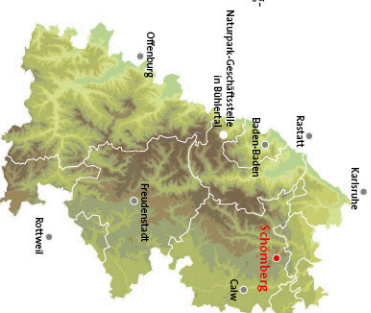
Touristik & Kur Schömberg :: Lindenstraße 7 :: 75328 Schömberg
Tel: 07084 14 444 :: touristik@schoenberg.de :: www.schoenberg.de

Der Naturpark Schwarzwald Mitte/Nord im Überblick

Der Naturpark Schwarzwald Mitte/Nord, einer der größten Naturparks in Deutschland, ist ein Paradies für alle, die den Schwarzwald aktiv und naturverträglich erleben möchten, und das zu jeder Jahreszeit!

Ziel des Naturparks ist es, die schöne und intakte Schwarzwaldlandschaft zu erhalten. Gleichzeitig entwickelt er die Region nachhaltig weiter und unterstützt Projekte, die zum Ausgleich zwischen Naturschutz und Erholung führen.

Viele weitere Erlebnisangebote finden Sie unter www.naturparkschwarzwald.de und www.naturparkschwarzwald.blog



Wir sind Partner- und Förderer des Naturparks:




Gesamterstellung & Kartografie: mapsolutions® Agentur & Verlag Karlsruhe | www.mapsolutions.de
Fotos: Touristik & Kur Schömberg, Ulrike Klumpp



NATURPARK SCHWARZWALD MITTE/NORD

Zollerblickweg
Schömberg-
Oberlengenhardt

Zollerblickweg
Premium-Spazierwanderweg



SCHWARZWALD

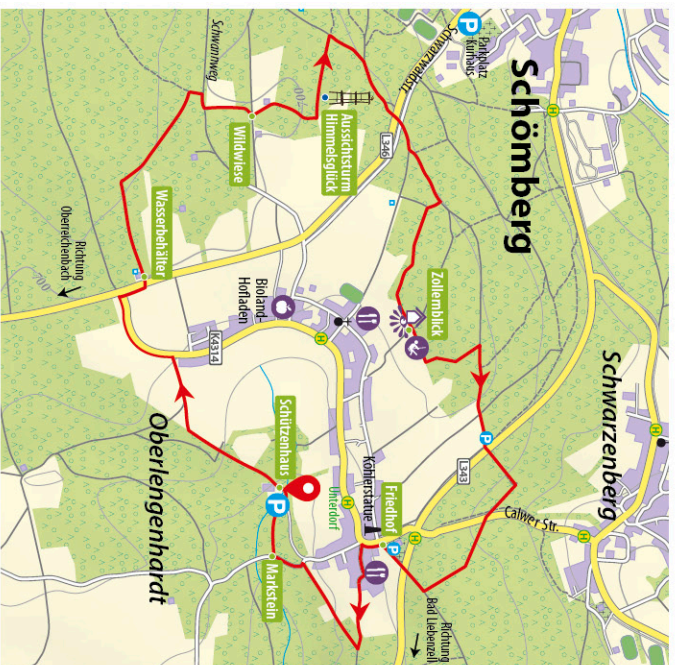


Zum Glück nach
SCHÖABERG

hier erfrischend echt.

Zollernblickweg

Premium-Spazierwanderweg Oberlengenhardt

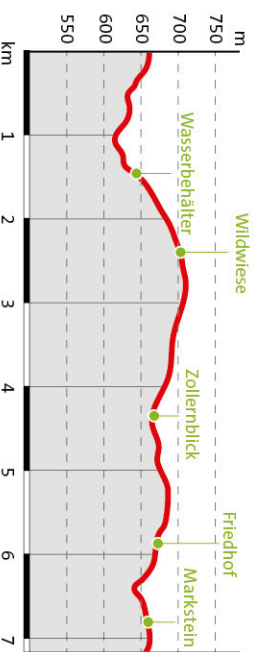


Legende

- Startpunkt
- Laufrichtung
- Wildwiese
- Wegweiser
- Hofladen
- Spielplatz
- Einkehrmöglichkeit
- Ausstiegspunkt
- Saunastützte
- Parkplatz

0 m 400 m

Höhenprofil




7,2 km

2:30h

102 m


Schwierigkeit leicht

Der Premium-Spazierwanderweg rund um den idyllischen Ort Oberlengenhardt startet am Schützenhaus. Ein romantischer Weg führt uns durch ein Wäldchen hinauf zu einem Waldrand mit schönem Blick auf das Waldhufendorf.




Nach circa dreihundert Metern geht es auf einem Grasweg über das freie Feld hinauf zur Hauptstraße, die wir ortsauwärts bis zur Kreuzung begleiten. Hier folgen wir für circa fünfzig Meter dem Radweg Richtung Schömberg und überqueren dann die Kreisstraße zum Wasserhochbehälter. Nun geht es auf schönen Pfaden bis zu einer Waldwiese. Dort angelangt biegen wir nach rechts ab und folgen dem Sträßchen bis zum Ende der Wiese. Gleich hinter der Sitzbank führt uns linker Hand ein Pfad entlang der Wiese, durch einen Wald bis zu einer weiteren, großen „Wildwiese“. An der Wegekreuzung halten wir uns links um dann gleich rechts, auf einem schmalen Trail, in den verwunschenen Tannenwald einzutauchen. Auf etwas breiteren Pfaden folgen wir der Markierung bis zur Straße, die wir überqueren.

Nach weiteren vierhundert Metern biegen wir rechts ab und erreichen schon bald das Highlight unseres Premium-Spazierwanderweges, den „Zollernblick“, mit herrlichem Ausblick bis zur Schwäbischen Alb. Weiter geht es ein Stück am Waldrand entlang bis zur Himmelsliege, die zum Entspannen einlädt. Unmittelbar danach führt uns ein kleiner Pfad wieder in den Wald hinein. Wir folgen der Markierung über einen Forstweg, entlang des Waldrandes, bis zur Kreisstraße und überqueren diese. Die Markierung lenkt unsere Schritte zu unserem nächsten Ziel, dem Oberlengenhardter Friedhof. Wir wandern eine kleine Strecke durch den Ort, vorbei am Landgasthof Ochsen und sofort hat uns die Natur wieder.



Nach ungefähr zwanzig Minuten über einen Wiesenweg, durch Wäldchen und entlang eines Waldrandes, erreichen wir den atemberaubenden Markstein aus dem Jahre 1872.



Dort biegen wir scharf rechts in einen Erdweg ein und folgen der Markierung bis wir auf die Zufahrtsstraße zum Schützenhaus treffen und unser Ziel auch schon vor Augen haben.

! Die Sage vom Mausbäpudel

Nach einer alten Sage, in der ein Riese sein Unwesen trieb, tragisch ums Leben kam und selbst der Teufel ihn nicht haben wollte, verwandelte sich dieser in ein wölfähnliches Wesen und wurde immer zur selben Stunde an der Mausbäch gesichtet. Vielleicht haben Sie ja etwas Glück und begegnen ihm am „Mausbäch“ beim großen, alten Markstein.